




Le passage aux loups

Entre points de vue d'exception, monuments historiques et sites naturels tous vos sens seront mis en éveil lors de cette balade.

-  Durée : 4 heures 40
-  Distance : 14 km
-  Parcours : difficile

Départ : route du camping de Pont-Noyelles

Pont-Noyelles, 12 km au nord-est d'Amiens, 15 km au sud-est de Villers-Bocage



© C. Bazin

La Somme

- ① Du totem, dirigez-vous vers la droite et empruntez le petit chemin sur votre gauche jusqu'à la D929.
- ② Tourner à droite et longer la rue du 31/08/1944 jusqu'à l'arrêt d'autobus.
- ③ Dirigez-vous sur la droite dans la rue Faidherbe, continuez tout droit. A l'intersection prendre le chemin en face et continuer tout droit jusqu'à la Colonne Faidherbe.
- ④ Tourner à droite poursuivre votre balade par le petit chemin et la plaine environnante. Tourner à droite, puis encore à droite.
 - ▶ *Observez Corbie sur votre gauche dont l'Abbatiale se détache dans le ciel.*
- ⑤ Aller tout droit. Traverser avec prudence la D30. Commencer à descendre vers Daours. Arriver au réservoir. Suivre la route puis emprunter le chemin en épiingle sur votre gauche.
- ⑥ Longer la falaise sur votre

gauche et les marais des Haillettes et de Daours sur votre droite. Le paysage se fait très arboré avant de laisser place à des pâturages sur la droite.

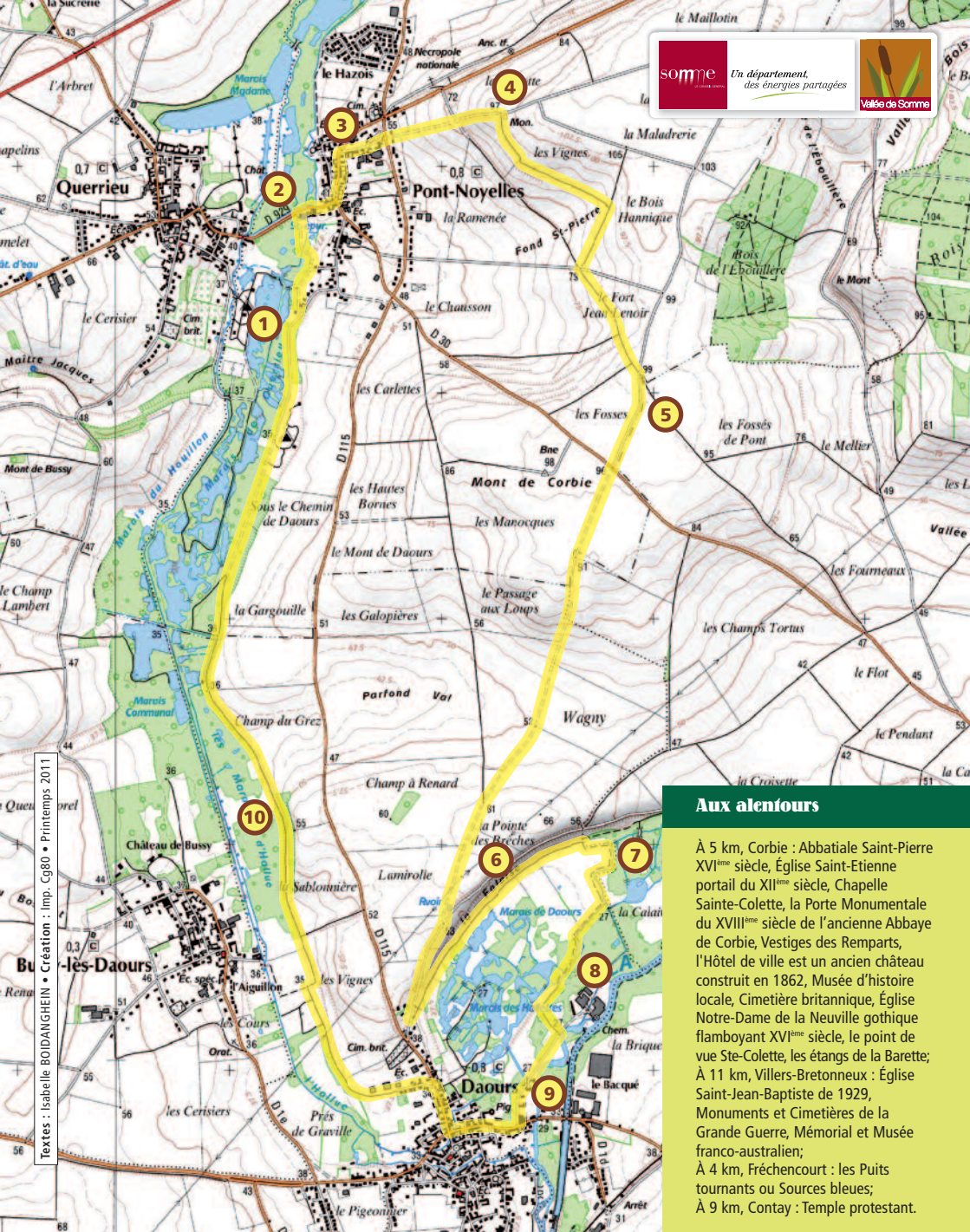
- ▶ *La falaise de Daours est un coteau calcaire, un larris en picard. Différentes orchidées ainsi que de nombreux insectes s'y plaisent à loisir.*

- ⑦ Continuer votre chemin. Longer les Grands Prés puis la Calaine sur la gauche et les pâtures à droite. Poursuivre votre balade.
- ⑧ Déboucher près de l'ancienne briqueterie qui se trouve à gauche. Prendre à droite. Franchir la passerelle sur la Somme. Admirez le fleuve qui se fait un peu tourbillonnant.
- ⑨ Pénétrer dans Daours par la rue de la Vieille Somme. Tourner à droite, dans la rue Principale, la parcourir jusqu'au carrefour et suivre la direction Pont-Noyelles vers la

- droite. Prendre à gauche la rue des Prés.
- ⑩ Enfoncez-vous dans la vallée de l'Hallue. Vous pénétrez dans une zone de marais, merci de ne pas vous éloigner du chemin. Admirez entre les arbres le village de Bussy-les-Daours et son église.
 - ⑪ Poursuivre par les marais de Querrieu, jusqu'à votre point de départ.

La Colonne Faidherbe
Haute de dix mètres, la Colonne Faidherbe est une réalisation de l'architecte Edmond Durthoit. Elle a été inaugurée en mai 1873. C'est un monument commémoratif en hommage à ceux qui durant l'hiver 1870 ont combattu lors de la bataille de Pont-Noyelles. Elle se trouve près de l'emplacement où le Général Faidherbe avait établi son quartier général. Elle est inscrite aux Monuments historiques par arrêté du 23/09/2003.

À découvrir



Textes : Isabelle BODANGHEM • Création : Imp. Cg80 • Printemps 2011

Aux alentours

À 5 km, Corbie : Abbatale Saint-Pierre XVI^{ème} siècle, Église Saint-Etienne portail du XII^{ème} siècle, Chapelle Sainte-Colette, la Porte Monumentale du XVIII^{ème} siècle de l'ancienne Abbaye de Corbie, Vestiges des Remparts, l'Hôtel de ville est un ancien château construit en 1862, Musée d'histoire locale, Cimetière britannique, Église Notre-Dame de la Neuville gothique flamboyant XVI^{ème} siècle, le point de vue Ste-Colette, les étangs de la Barette;

À 11 km, Villers-Bretonneux : Église Saint-Jean-Baptiste de 1929, Monuments et Cimetières de la Grande Guerre, Mémorial et Musée franco-australien;

À 4 km, Fréchencourt : les Puits tournants ou Sources bleues;

À 9 km, Contay : Temple protestant.

Balilage



Continuité d'itinéraire



Changement de direction



Mauvaise direction



0 0,25 0,5 0,75 1 km

Ce circuit est entretenu par les Communautés de communes du Val de Somme et de Bocage Hallue

Les sentiers ne sont pas adaptés aux pratiques équestres et sports motorisés